

## EL INFORM Y SUS VENTAJAS

EL INFORM te permite conocer el contexto del municipio en las dimensiones de:

### PELIGRO Y EXPOSICIÓN

Compuesto por amenazas de peligro natural y humano.

### VULNERABILIDAD

En terminos socioeconómicos y de grupos vulnerables.

### FALTA DE CAPACIDAD

La falta de capacidades a nivel institucional y de la infraestructura.

El INFORM brinda insumos para fortalecer la toma de decisiones en la planificación del desarrollo a nivel nacional, municipal e institucional con la integración de criterios de riesgo. La información que genera permite identificar los componentes que contribuyen en mayor medida a configurar la situación de riesgo. Sobre esta base se pueden definir acciones concretas de intervención para abordar debilidades y promover fortalezas que contribuyan a una gestión efectiva del riesgo.

El desarrollo del INFORM responde a la solicitud del gobierno de llevar la Agenda 2030 al nivel local y monitorear los avances del logro de los Objetivos de Desarrollo Sostenible (ODS) a nivel municipal y la implementación del Marco de Asistencia de las Naciones Unidas para el Desarrollo en Honduras 2017-2021 (MANUD).

## ¿CÓMO ACCESO AL INFORM?

La herramienta INFORM Honduras será implementada y actualizada por la Comisión Permanente de Contingencias COPECO. A través de una Comisión conformada por las diferentes Instituciones del Estado en el Marco de la Ley del Sistema Nacional de Riesgos SINAGER, también con la colaboración de la Red Humanitaria de Honduras, Organizaciones de Sociedad Civil, Academia, AMHON, entre otros. La primera versión de la adaptación subnacional se ha realizado en el 2018.

La plataforma será desplegada en el sitio web de la iniciativa INFORM Global-Index, en la plataforma del Sistema Nacional de Estadística del INE, así como en el sitio web de COPECO.

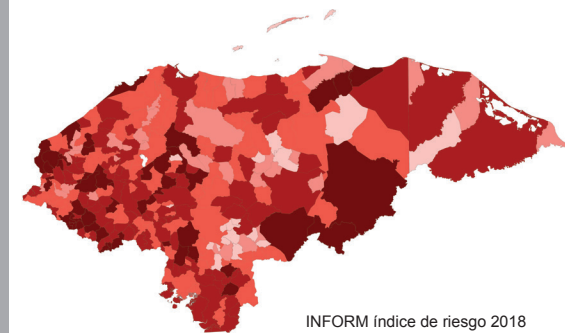
**INFORM**  
INDEX FOR RISK MANAGEMENT

Conoce más del riesgo en tu municipio, visita:

[www.Inform-Index.org/Subnational/Honduras](http://www.Inform-Index.org/Subnational/Honduras)



**INFORM**  
ÍNDICE DE GESTIÓN DE RIESGO  
DE HONDURAS



INFORM índice de riesgo 2018

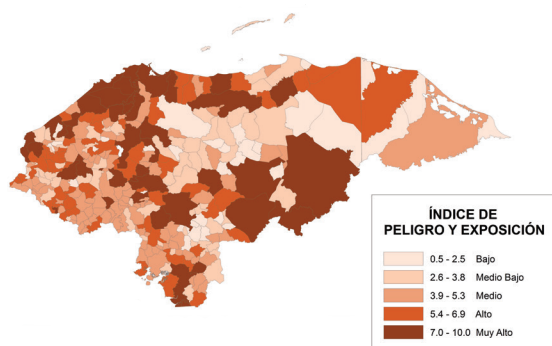
- Muy alto
- Alto
- Medio
- Bajo
- Muy bajo
- No valores

**INFORMACIÓN PARA UNA  
GESTIÓN EFICAZ DEL  
RIESGO DE DESASTRES Y  
CRISIS HUMANITARIAS**

**¡Conoce el riesgo de tu municipio y  
actúa para reducirlo!**



## DIMENSIÓN DE PELIGRO Y EXPOSICIÓN



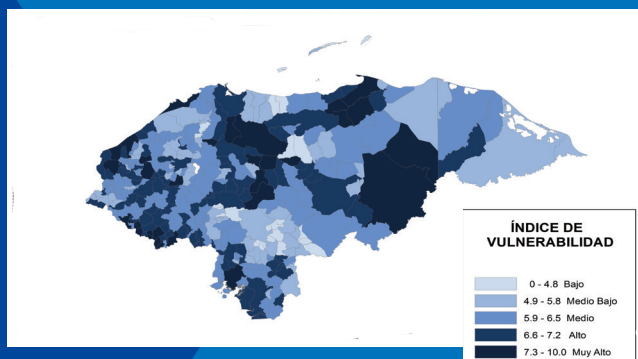
La dimensión de peligro y exposición mide la exposición de las comunidades frente a las categorías de peligros naturales y humanos considerados en el análisis.

La categoría “peligro natural” mide la exposición a los eventos de rápido desarrollo como terremotos, inundaciones, huracanes, deslizamientos; o sequías como un fenómeno de desarrollo lento.

La categoría de “peligro humano” se basa en el componente de violencia que agrupa los indicadores de tasa de homicidios por cada 100 mil habitantes, homicidios en su valor absoluto y delitos contra la vida e integridad humana.

- Los municipios con un índice muy alto riesgo de peligro y exposición concentran los polos de desarrollo, particularmente en la zona norte y central.
- 39 Municipios de Honduras muestran un índice muy alto de peligro y exposición.
- 42 Municipios de Honduras presentan un índice muy alto en la categoría peligro natural.
- 54 Municipios de Honduras presentan un índice muy alto en la categoría peligro humano.

## DIMENSIÓN DE VULNERABILIDAD



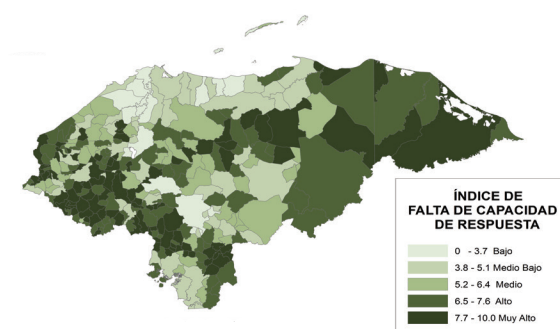
La dimensión de vulnerabilidad mide las condiciones de la población por medio de categorías socioeconómicas y grupos vulnerables.

La categoría socioeconómica mide el bienestar de la población, la desigualdad y la dependencia que pesa sobre los miembros económicamente activos dentro del hogar.

La categoría de grupos vulnerables comprende sectores de la población más vulnerables durante una crisis por sus condiciones y características: personas con discapacidad, repatriados y retornados, población con inseguridad alimentaria.

- Los municipios en zonas más retiradas o con difícil acceso presentan los mayores índices de vulnerabilidad socioeconómica especialmente la zona occidental y norte del país.
- 81 Municipios de Honduras tienen un índice muy alto de vulnerabilidad.
- 48 Municipios de Honduras presentan un índice muy alto en la categoría de vulnerabilidad socio económico.
- 66 Municipios de Honduras presentan un índice muy alto en la categoría de grupos vulnerables.

## DIMENSIÓN DE FALTA DE CAPACIDAD DE RESPUESTA



La dimensión de falta de capacidad de respuesta mide las capacidades a través de la categoría institucional e infraestructura. Evalúa las capacidades de los municipios para hacer frente a los desastres con actividades organizadas formales y el esfuerzo del gobierno, así como la infraestructura existente, que contribuyen a la reducción del riesgo de desastres.

La categoría institucional comprende los indicadores de índice de gestión de riesgo, planificación territorial y conocimiento del riesgo, y el índice de desarrollo municipal.

La categoría de infraestructura consiste en las comunicaciones, facilidad de acceso, coberturas del servicio eléctrico, agua y saneamiento y acceso a educación.

- Los municipios con un índice muy alto de falta de capacidad de respuesta están ampliamente distribuidos a nivel nacional, especialmente en las zonas rurales. El 40% de los municipios en la zona occidental.
- 93 Municipios presentan un índice muy alto de falta de capacidad de respuesta.
- 83 Municipios presentan un índice muy alto en la categoría institucional y 56 Municipios en la categoría infraestructura.